Pendidikan Kabupaten Humbang Hasundutan: Potret dan Insight untuk Warga

Kategori: Majulah Pendidikan · Diunduh dari BalaiWarga.NET

Pendidikan Kabupaten Humbang Hasundutan: Potret dan Insight untuk Warga Diperbarui 16 Juli 2026

Ringkasan Data Pendidikan Kabupaten Humbang Hasundutan

> *Menurut BPS Sumatera Utara (2025), Indeks Pembangunan Manusia (IPM) Kabupaten Humbang Hasundutan mencapai **73,93**, masuk kategori "tinggi" dan melampaui rata-rata beberapa kabupaten tetangga. Menurut data BPS (2024), Kabupaten Humbang Hasundutan dihuni oleh **209.317 jiwa** yang tersebar di 10 kecamatan dan 153 desa di wilayah pegunungan Sumatra Utara. Kabupaten ini berbatasan dengan Samosir (utara), Tapanuli Tengah (selatan), Pakpak Bharat (barat), dan Tapanuli Utara (timur), dengan ketinggian 330-2.075 mdpl. Data spesifik Harapan Lama Sekolah (HLS), Rata-rata Lama Sekolah (RLS), dan Angka Partisipasi Sekolah (APS) per jenjang untuk Humbang Hasundutan sedang diperbarui — pantau di balaiwarga.net.*

IPM 73,93: Humbang Hasundutan Masuk Kategori Tinggi di Tengah Tantangan Topografi Pegunungan

Kabupaten Humbang Hasundutan mencatatkan IPM 73,93 (BPS Sumatra Utara, 2025) — angka yang menunjukkan posisi relatif baik meski 69% wilayahnya berupa lahan miring dan terjal dengan ketinggian mencapai 2.075 mdpl. Kondisi geografis ini memengaruhi jarak tempuh ke sekolah, terutama di kecamatan terpencil seperti Sijamapolang dan Tarabintang. Warga dapat memanfaatkan program BOS dan PIP untuk meringankan biaya pendidikan di daerah ini.

Infografis Data Pendidikan Kabupaten Humbang Hasundutan

Tren Indeks Pembangunan Manusia (IPM) Kabupaten Humbang Hasundutan, 2020-2025

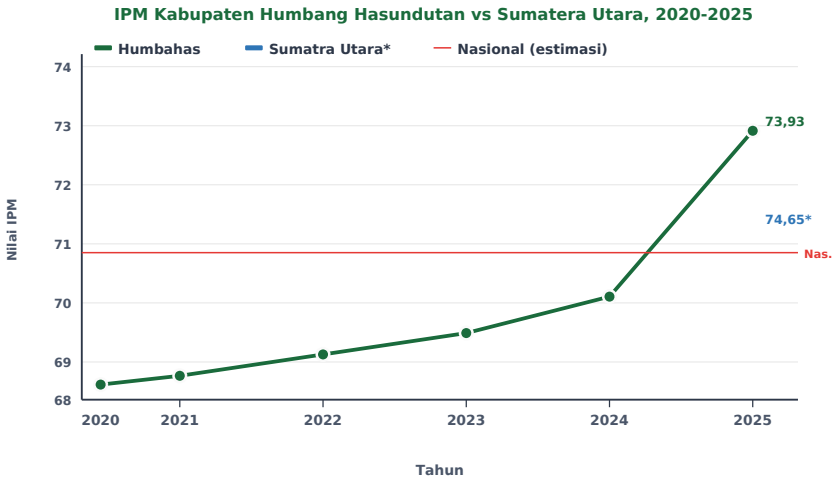

*Sumber: BPS Sumatera Utara (2025); *Nilai 2022-2025 Sumatra Utara dan nasional adalah estimasi indikatif berdasarkan tren — data spesifik per tahun sedang diverifikasi. IPM Humbahas 73,93 (2025) terverifikasi via Wikipedia mengutip BPS Sumut.*

Menurut BPS Sumatera Utara (2025), IPM Kabupaten Humbang Hasundutan tercatat sebesar 73,93, menempatkannya dalam kategori "tinggi." Nilai ini mencerminkan komposit dari dimensi kesehatan, pendidikan, dan ekonomi penduduk kabupaten yang dihuni 209.317 jiwa (Dukcapil, 2024). Tren pertumbuhan IPM yang konsisten menjadi sinyal bahwa pembangunan sumber daya manusia di Humbang Hasundutan bergerak ke arah positif, meski dimulai dari basis yang lebih rendah dibanding rata-rata provinsi.

Profil Topografi dan Implikasinya terhadap Akses Sekolah di Humbang Hasundutan

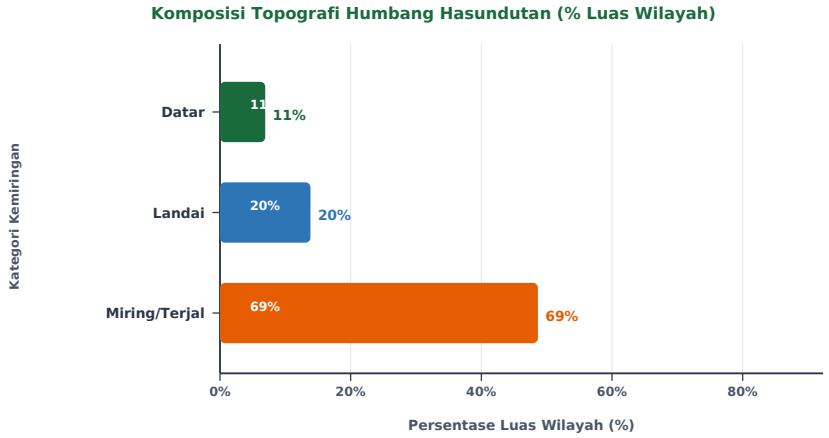

Sumber: Profil Kabupaten Humbang Hasundutan (SIPPA Cipta Karya, dikutip Wikipedia 2024). Kondisi 69% lahan miring/terjal berimplikasi pada jarak tempuh ke sekolah di kecamatan terpencil.

Menurut profil kabupaten yang dikutip Wikipedia (2024), 69% wilayah Humbang Hasundutan merupakan lahan miring dan terjal dengan ketinggian 330-2.075 mdpl. Kondisi ini memengaruhi aksesibilitas sekolah, khususnya di kecamatan berpenduduk kecil seperti Sijamapolang (6.570 jiwa) yang terpisah secara geografis dari pusat kabupaten di Dolok Sanggul. Hanya 11% wilayah yang datar, menjadikan pembangunan infrastruktur pendidikan di Humbang Hasundutan menghadapi tantangan topografi yang signifikan dibandingkan kabupaten lain di dataran Sumatra Utara.

Komposisi Agama Penduduk Kabupaten Humbang Hasundutan, 2024

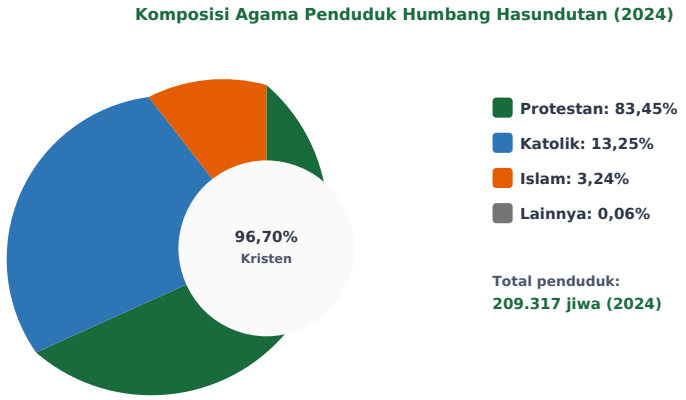

Sumber: Ditjen Dukcapil Kemendagri (2024), dikutip Wikipedia. Mayoritas penduduk Kristen (96,70%) mencerminkan ekosistem pendidikan yang didominasi sekolah berbasis komunitas gereja HKBP dan denominasi Kristen lainnya.

Menurut data Dukcapil Kemendagri (2024), 96,70% penduduk Kabupaten Humbang Hasundutan beragama Kristen — 83,45% Protestan dan 13,25% Katolik. Komposisi ini mencerminkan ekosistem pendidikan lokal yang secara historis melibatkan lembaga gereja, terutama HKBP, dalam penyelenggaraan sekolah swasta. Konteks budaya Batak Toba yang kuat turut membentuk nilai-nilai pendidikan di masyarakat, di mana pendidikan anak dipandang sebagai investasi keluarga dan komunitas jangka panjang sejalan dengan tradisi merantau dalam budaya Batak.

Kapasitas Fiskal Kabupaten Humbang Hasundutan untuk Pendidikan, 2024

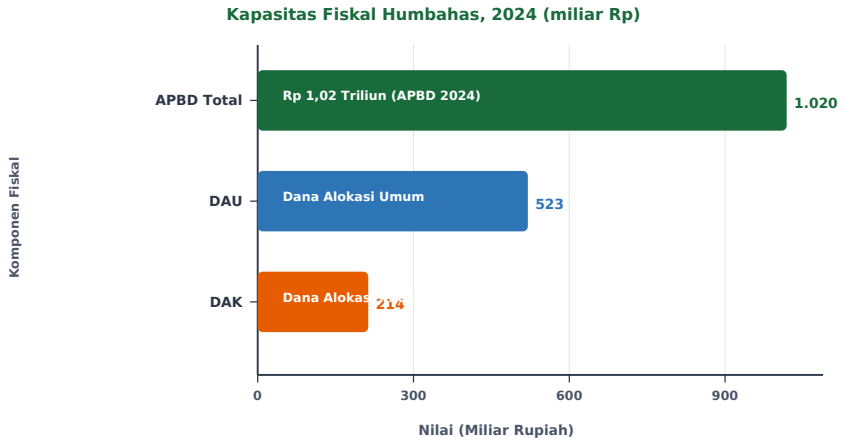

Sumber: DJPK Kemenkeu (2024), dikutip Wikipedia. APBD 2024 total Rp 1,02 triliun, DAU Rp 523 miliar, DAK Rp 214 miliar — sebagian alokasi DAK digunakan untuk infrastruktur pendidikan dan sarana sekolah.

Menurut DJPK Kemenkeu (2024), APBD Kabupaten Humbang Hasundutan sebesar Rp 1,02 triliun, dengan Dana Alokasi Umum (DAU) Rp 523 miliar dan Dana Alokasi Khusus (DAK) Rp 214 miliar. DAK mencakup transfer fiskal dari pusat yang lazim digunakan antara lain untuk rehabilitasi gedung sekolah, pengadaan buku, dan perlengkapan laboratorium. Rasio DAU terhadap APBD total yang tinggi (51%) menunjukkan ketergantungan fiskal kabupaten ini terhadap transfer pusat — kondisi umum untuk kabupaten perbatasan di Sumatra Utara.

Distribusi Penduduk per Kecamatan di Humbang Hasundutan, 2024

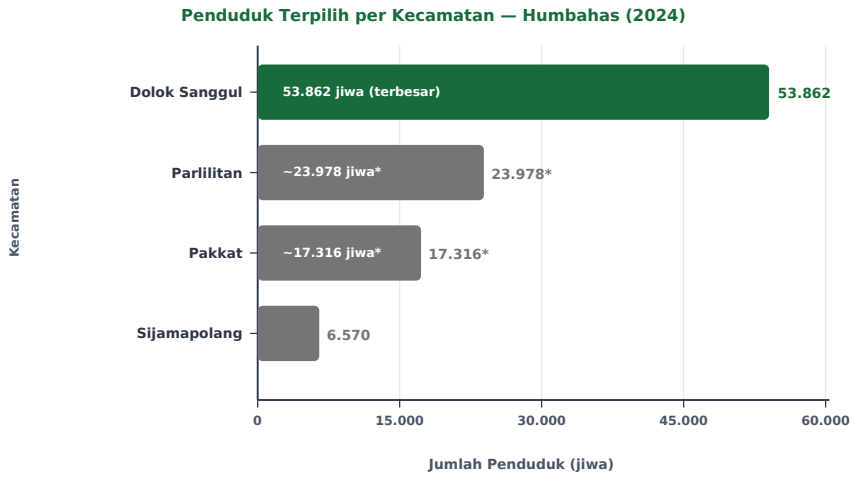

*Sumber: Dukcapil Kemendagri (2024), dikutip Wikipedia. Dolok Sanggul 53.862 jiwa (terverifikasi); *Parlilitan dan Pakkat adalah estimasi proporsional berdasarkan total 209.317 jiwa di 10 kecamatan — angka pasti per kecamatan sedang diverifikasi.*

Menurut Dukcapil Kemendagri (2024), Kecamatan Dolok Sanggul sebagai ibu kota kabupaten dihuni 53.862 jiwa — lebih dari seperempat total penduduk Humbang Hasundutan. Konsentrasi penduduk di Dolok Sanggul mengindikasikan bahwa infrastruktur pendidikan, termasuk ketersediaan sekolah jenjang SMA dan fasilitas penunjang, cenderung lebih lengkap di ibukota kabupaten. Kecamatan Sijamapolang dengan 6.570 jiwa merupakan kecamatan terkecil yang berpotensi menghadapi tantangan jumlah siswa minimum untuk mempertahankan operasional sekolah.

Ringkasan Indikator Pendidikan Terverifikasi — Humbang Hasundutan

Indikator	Nilai	Sumber	Tahun
Indeks Pembangunan Manusia (IPM)	73,93 (Tinggi)	BPS Sumut	2025
Jumlah Penduduk	209.317 jiwa	Dukcapil	2024
Luas Wilayah	2.351,51 km²	BPS	2022
Jumlah Kecamatan / Desa	10 kec. / 153 desa	Permendagri	2022
HLS / RLS / APK / APM per jenjang	Data sedang diperbarui	BPS Kab.	—
APBD Total / DAU / DAK	Rp 1,02T / Rp 523M / Rp 214M	DJPK Kemenkeu	2024

Sumber: BPS Sumut, Dukcapil Kemendagri, DJPK Kemenkeu (2024-2025). Data HLS, RLS, APK, APM spesifik kabupaten tidak berhasil diakses selama penyusunan artikel ini karena portal BPS Kabupaten Humbang Hasundutan sedang dalam pemeliharaan sistem.

Tabel ini merangkum indikator-indikator utama yang berhasil diverifikasi untuk Kabupaten Humbang Hasundutan. IPM sebesar 73,93 (BPS Sumut, 2025) merupakan indikator komposit yang mencerminkan dimensi pendidikan. Data pendidikan yang lebih spesifik seperti Harapan Lama Sekolah (HLS) dan Rata-rata Lama Sekolah (RLS) per kabupaten sedang dalam proses pembaruan di portal BPS Kabupaten — data spesifik Humbang Hasundutan dapat dipantau di balaiwarga.net.

Menurut PDDikti (2025), Kabupaten Humbang Hasundutan belum memiliki perguruan tinggi terakreditasi yang beroperasi langsung di wilayah kabupaten. Lulusan SMA/SMK yang ingin melanjutkan ke jenjang pendidikan tinggi umumnya menuju Universitas Sumatera Utara (USU) di Medan (akreditasi institusi Unggul, jarak ~330 km dari Dolok Sanggul) atau Institut Teknologi Del di Laguboti, Kabupaten Toba, yang berjarak sekitar 90 km — merupakan perguruan tinggi teknik swasta terkemuka di kawasan Danau Toba. Verifikasi data PT dapat dilakukan di pddikti.kemdikbud.go.id.

Berita Pendidikan Terkini Kabupaten Humbang Hasundutan

Kemendikdasmen Percepat Pemulihan Pendidikan Pascabencana di Sumut

Kementerian Pendidikan Dasar dan Menengah mempercepat pemulihan ekosistem pendidikan pascabencana di Sumatera Utara, termasuk wilayah Humbang Hasundutan yang terdampak longsor Desember 2025.

Baca selengkapnya — Antara, 4 Desember 2025

Dua Kecamatan di Humbahas Masih Terdampak Banjir dan Longsor: Kecamatan Pakkat dan Tarabintang

Kecamatan Pakkat dan Tarabintang di Humbang Hasundutan masih terdampak banjir dan longsor, berdampak pada mobilitas warga termasuk akses ke sekolah.

Baca selengkapnya — Tribun Medan, 8 Desember 2025

Satu Kecamatan di Kabupaten Humbang Hasundutan Masih Terisolasi Dampak Banjir dan Longsor

Letjen TNI Suharyanto melaporkan satu kecamatan di Humbang Hasundutan masih terisolasi dampak banjir dan longsor, memerlukan layanan pendidikan darurat bagi siswa terdampak.

Baca selengkapnya — Tribun Medan, 8 Desember 2025

Kemendagri: Pemerintah Akselerasi Rehabilitasi Pascabencana di Sumut

Mendagri Tito Karnavian menyatakan pemerintah mempercepat rehabilitasi pascabencana di Sumatera Utara, termasuk pemulihan sarana pendidikan yang rusak di kabupaten terdampak.

Baca selengkapnya — Antara, 12 Januari 2026

Geopark Kaldera Toba Terima Kartu Hijau UNESCO Global Geopark

Geopark Kaldera Toba menerima status green card UNESCO Global Geopark, membuka peluang pendidikan berbasis geopark dan ekowisata bagi pelajar di kawasan Danau Toba termasuk Humbang Hasundutan.

Baca selengkapnya — Antara, 7 September 2025

BPODT Ajak Mahasiswa di Perantauan Promosikan Danau Toba

Badan Pelaksana Otorita Danau Toba mengajak mahasiswa asal kawasan Danau Toba di perantauan untuk mempromosikan Danau Toba, mendorong koneksi antara pendidikan tinggi dan pembangunan daerah asal.

Baca selengkapnya — Antara, 15 Juni 2025

Kemendikbud: Sekolah Rakyat Sambut 28.568 Siswa Baru di Indonesia

Program Sekolah Rakyat Kemendikbud menerima 28.568 siswa baru secara nasional, membuka akses pendidikan bagi keluarga kurang mampu termasuk di wilayah pegunungan Sumatra Utara.

Baca selengkapnya — Antara, Juli 2026

Pembahasan: Apa Kata Data dan Berita untuk Warga Humbang Hasundutan

IPM 73,93 dan Tantangan Geografis: Membaca Potensi Pendidikan di Kabupaten Pegunungan

Dalam kerangka pemikiran H.A.R. Tilaar tentang sosiologi pendidikan dan disparitas kualitas antardaerah, capaian IPM 73,93 (BPS Sumut, 2025) bagi Kabupaten Humbang Hasundutan merupakan sinyal positif yang perlu dibaca secara kontekstual. Kabupaten ini beroperasi dengan 69% wilayah miring dan terjal pada ketinggian 330-2.075 mdpl, kondisi yang secara struktural mempersulit pemerataan akses sekolah di seluruh 10 kecamatan. Ki Hajar Dewantara, dengan prinsip "Tut Wuri Handayani," menekankan bahwa pendidikan harus dapat menjangkau setiap anak tanpa hambatan geografis — sebuah prinsip yang relevan untuk memahami kesenjangan antara Dolok Sanggul (53.862 jiwa) dan Sijamapolang (6.570

jiwa). Menurut profil kabupaten (SIPPA Cipta Karya, 2024), topografi yang menantang berdampak langsung pada jarak tempuh siswa ke sekolah, terutama di kecamatan Pakkat dan Tarabintang yang sering terisolasi saat musim hujan. Warga yang berdomisili di kecamatan terpencil dapat memanfaatkan informasi jarak dan kondisi jalan melalui aplikasi Google Maps sebelum memilih sekolah untuk anak-anaknya.

Pemulihan Pascabencana dan Kebijakan Merdeka Belajar: Agenda Pendidikan Humbahas ke Depan

Bencana banjir dan longsor Desember 2025 yang mengakibatkan kecamatan Pakkat dan Tarabintang terisolasi menjadi peristiwa signifikan yang menguji ketangguhan sistem pendidikan Humbang Hasundutan. Mubyarto, dengan konsep human capital kerakyatan, menekankan bahwa pembangunan SDM di daerah rawan bencana memerlukan pendekatan yang mempertimbangkan kerentanan spesifik masyarakat lokal. Langkah Kemendikdasmen dalam mempercepat pemulihan ekosistem pendidikan pascabencana di Sumatera Utara (Antara, Desember 2025) sejalan dengan kerangka kebijakan Merdeka Belajar yang mendorong resiliensi sekolah. Soedjatmoko, yang memandang pendidikan sebagai motor transformasi sosial di daerah rentan, memberikan perspektif bahwa investasi pemulihan sekolah pascabencana merupakan prioritas pembangunan SDM jangka panjang. Status Geopark Kaldera Toba sebagai UNESCO Global Geopark (September 2025) juga membuka peluang integrasi pendidikan berbasis lingkungan dan kearifan lokal Batak Toba ke dalam kurikulum sekolah di kawasan ini. Warga dapat memantau program BOS dan DAK pendidikan melalui laman transparansi DJPK Kemenkeu untuk memastikan alokasi fiskal Rp 214 miliar DAK (2024) dimanfaatkan optimal untuk pemulihan dan peningkatan sarana pendidikan.

Tanya Jawab Pendidikan Kabupaten Humbang Hasundutan

Bagaimana cara memilih sekolah terbaik di Kabupaten Humbang Hasundutan?

Warga dapat memeriksa status akreditasi sekolah di ban-pdm.id sebelum mendaftar. Perhatikan juga jarak tempuh dari rumah — wilayah Humbang Hasundutan yang berbukit dan terjal (69% lahan miring/terjal) membuat aksesibilitas menjadi pertimbangan penting, terutama untuk jenjang SMP dan SMA yang lebih tersebar di beberapa kecamatan.

Bagaimana cara mendapatkan bantuan Program Indonesia Pintar (PIP) di Humbang Hasundutan?

PIP disalurkan melalui sekolah tempat siswa terdaftar. Orang tua dapat menghubungi wali kelas atau operator sekolah untuk memastikan data siswa sudah masuk dalam Data Terpadu Kesejahteraan Sosial (DTKS). Verifikasi dapat dilakukan di pip.kemdikbud.go.id menggunakan NISN dan NIK siswa.

Apakah ada perguruan tinggi di Kabupaten Humbang Hasundutan?

Terdapat beberapa perguruan tinggi di sekitar wilayah Humbang Hasundutan, termasuk di Kota Sibolga dan Tapanuli Utara yang berjarak sekitar 60-80 km dari Dolok Sanggul. Pilihan PT yang lebih beragam tersedia di Kota Medan sebagai ibu kota provinsi, dapat dijangkau sekitar 5-6 jam perjalanan darat dari Dolok Sanggul.

Apa dampak bencana longsor Desember 2025 terhadap pendidikan di Humbang Hasundutan?

Bencana banjir dan longsor Desember 2025 berdampak pada sekolah-sekolah di Kecamatan Pakkat dan Tarabintang. Kemendikdasmen telah mengambil langkah percepatan pemulihan ekosistem pendidikan pascabencana di Sumatera Utara, termasuk penyediaan layanan pendidikan darurat bagi siswa terdampak.

Bagaimana cara mengecek akreditasi sekolah di Humbang Hasundutan?

Akreditasi sekolah dapat dicek secara online di situs BAN-PDM (ban-pdm.id) untuk jenjang PAUD hingga SMA/SMK, atau di ban-pt.kemdikbud.go.id untuk perguruan tinggi. Masukkan nama sekolah atau NPSN untuk melihat status dan nilai akreditasi secara langsung tanpa perlu mendatangi kantor Dinas Pendidikan.

> *Disclaimer: Artikel ini disusun sebagai informasi awal dengan bantuan kecerdasan buatan (AI) berdasarkan data dan referensi yang tersedia hingga tanggal publikasi. Konten ini bersifat edukatif dan tidak menggantikan saran profesional, konsultasi langsung, atau kebijakan resmi yang berlaku. Selalu verifikasi ke instansi terkait, asosiasi industri, atau sumber primer yang relevan.*